

## КАДАСТРОВЫЙ ПАСПОРТ ЗЕМЕЛЬНОГО УЧАСТКА (выписка из государственного кадастра недвижимости)

В.1

20 ноября 2008 г. № 15/08-03-5489

1	Кадастровый номер 56:15:0101001:1058		2	Лист № 1	3	Всего листов	
Общие сведения							
4	Предыдущие номера: 56:15:0101001:1057 (А)						
5	Дата внесения номера в государственный кадастр недвижимости: 6 27.12.2007						
7	Местоположение: установлено относительно ориентира здание спального корпуса, расположенного в границах участка, адрес ориентира: обл. Оренбургская, р-н Кувандыкский, с. Зиянчурино, ул. Советская, дом № 21						
8	Категория земель:						
8.1	Земли сельскохозяйственного назначения	Земли населенных пунктов	Земли промышленности, энергетики, транспорта, связи, радиовещания, телевидения, информатики, земли для обеспечения космической деятельности, земли обороны, безопасности и земли иного специального назначения	Земли особо охраняемых территорий и объектов	Земли лесного фонда	Земли водного фонда	
8.2	-	весь	-	-	-	-	
9	Разрешенное использование: Для учебных целей.						
10	Фактическое использование /характеристика деятельности/: Для учебных целей (19127 кв.м.).						
11	Площадь: 19127±97 кв.м.	12	Кадастровая стоимость (руб.): 4098916.10	13	Удельный показатель кадастровой стоимости (руб./м <sup>2</sup> ): 214.30	14	Местная "Кувандыкская"
15	Сведения о правах:		Вид права		Правообладатель		
Постоянное бессрочное пользование			ГОУ "Зиянчуринская специальная (коррекционная) общеобразовательная школа-интернат муниципального образования г. Кувандык и Кувандыкский район Оренбургской области				
16	Особые отметки: -						
17	-						
18	Дополнительные сведения для регистрации прав на образованные земельные участки		18.1	Номера образованных участков: 56:15:0101001:1058; 56:15:0101001:1059			
			18.2	Номер участка, преобразованного в результате выдела: -			
			18.3	Номера участков, подлежащих снятию с кадастрового учета: 56:15:0101001:1057			

Главный специалист-эксперт

(наименование должности)

М.П.

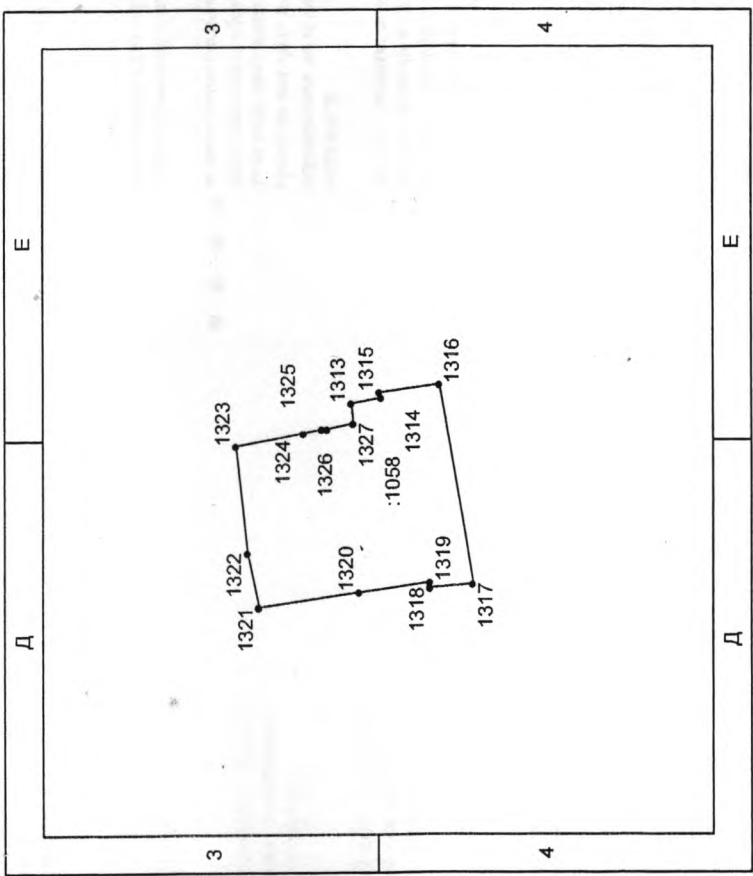
Коблова О.С.

(инициалы, фамилия)

**КАДАСТРОВЫЙ ПАСПОРТ ЗЕМЕЛЬНОГО УЧАСТКА (выписка из государственного кадастра недвижимости)**

В.2

20 ноября 2008 г. № 15/08-03-5489

1	Кадастровый номер <u>56:15:0101001:1058</u>	2	Лист № <u>2</u>	3	Всего листов
4	План (чертеж, схема) земельного участка				
					
5	Масштаб <u>1:5000</u>	Условные знаки: см. В.2, лист 3			

Главный специалист-эксперт


(наименование должности)

Коблова О.С.

(инициалы, фамилия)

М.П.

(подпись)



# КАДАСТРОВЫЙ ПАСПОРТ ЗЕМЕЛЬНОГО УЧАСТКА (выписка из государственного кадастра недвижимости)

В.2

20 ноября 2008 г. № 15/08-03-5489

1	Кадастровый номер	56:15:0101001:1058	Лист №	3	Всего листов
---	-------------------	--------------------	--------	---	--------------


5 Условные знаки:

Условные знаки для участков размеры, которых могут быть переданы в масштабе

—	участок границы, имеющиеся сведения о котором достаточны для определения его прохождения на местности
- - - - -	участок границы, имеющиеся сведения о котором не достаточны для определения его прохождения на местности
○	точка границы, имеющиеся сведения о которой не позволяют однозначно определить ее положение на местности
●	точка границы, имеющиеся сведения о которой позволяют однозначно определить ее положение на местности
26	номер точки границы
— 3	номер точки границы, расположенной за пределами внутренней рамки
: 8	номер учтенного земельного участка
: 8 / 2	номер учтенной части земельного участка

Условные знаки для участков размеры, которых не могут быть переданы в масштабе

■	земельное поле, имеющиеся сведения, о границах которого достаточны для определения их прохождения на местности
□	земельное поле, имеющиеся сведения, о границах которого не достаточны для определения их прохождения на местности
■ — ■ — ■ — ■ — ■	единое земельное поле с преобладанием обремененных участков, имеющиеся сведения, о границах которых достаточны для определения их прохождения на местности
□ — □ — □ — □ — □	единое земельное поле с преобладанием обремененных участков, имеющиеся сведения, о границах которых не достаточны для определения их прохождения на местности
=====	единое земельное поле с преобладанием условных участков, имеющиеся сведения, о границах которых достаточны для определения их прохождения на местности
-----	единое земельное поле с преобладанием условных участков, имеющиеся сведения, о границах которых не достаточны для определения их прохождения на местности



Главный специалист-эксперт

(наименование должности)


Коблова О.С.  
(инициалы, фамилия)

**КАДАСТРОВЫЙ ПАСПОРТ ЗЕМЕЛЬНОГО УЧАСТКА (выписка из государственного кадастра недвижимости)**

В.3

20 ноября 2008 г. № 15/08-03-5489

1	Кадастровый номер <b>56:15:0101001:1058</b>	2	Лист № <b>4</b>	3	Всего листов
4	Сведения о частях земельного участка и обременениях				
№ п/п	Учетный номер части	Площадь (м <sup>2</sup> )	Характеристика	Лица, в пользу которых установлены обременения	
1	2	3	4	5	
1	1	19127	Занят объектами жилой, административной застройки		



**Главный специалист-эксперт**

(наименование должности)

**Коблова О.С.**

(инициалы, фамилия)